

**NOVEMBRE 2024**

**PARCOURS CTA des SORTIES (Hebdomadaires)**




Départ des sorties **CTA** du **SAMEDI après-midi à 13h45**

Sur le "Parvis des Chais **MAGELIS**", Quais de la Charente.



Parvis MAGELIS, quais de la Charente

Lieu de rendez-vous et départ des sorties des  
Cyclos Touristes Angoumoisins

 Pour notre sécurité, respectons le code de la route, faites preuve de respect et de courtoisie, pas plus de vingt participants par groupe, port du casque fortement recommandé.

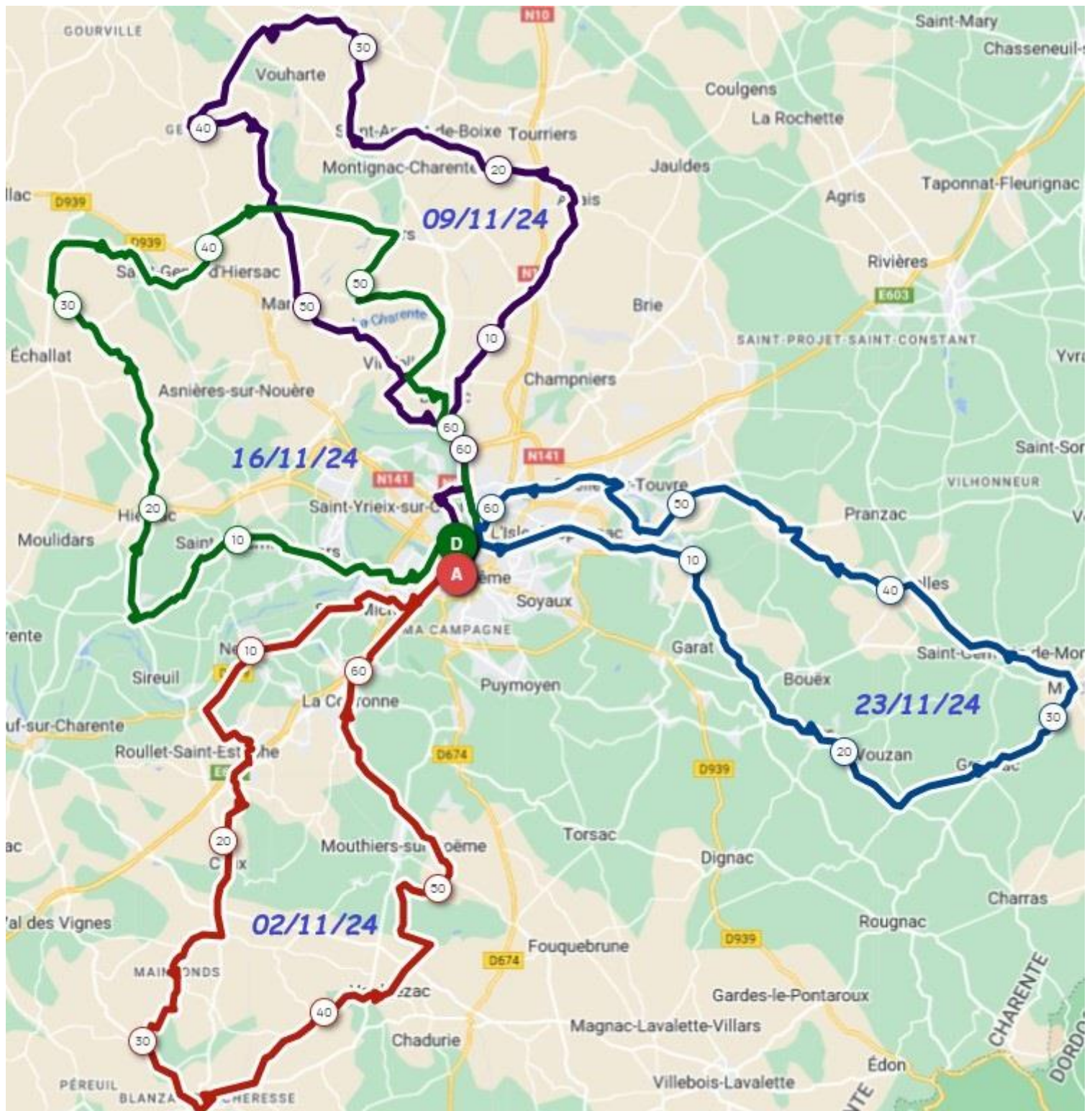
**PENSEZ TOUJOURS SÉCURITÉ**

À bientôt au départ de nos balades, nous vous attendons nombreux.

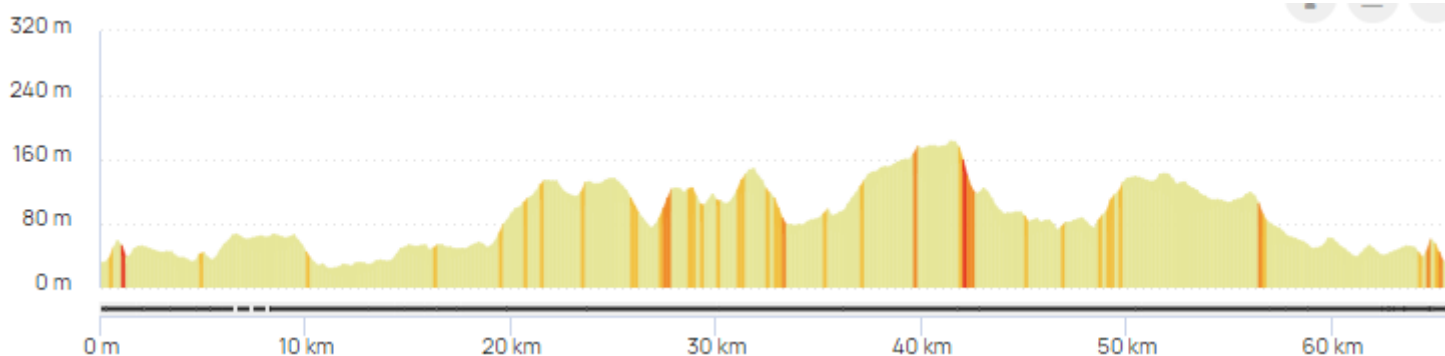
**À vélo tout est plus beau !**



# OÙ IRONS-NOUS, SAMEDI AM



**À vélo tout est plus beau !**



Lien Openrunner : <https://www.openrunner.com/r/15606530>

**Parvis MAGELIS**, rue des papetiers, à gche rue de Saintes, pont de St-Cybard, rue de Bordeaux vers Sillac, au Rd-Pt prendre la rue Louis Pergaud vers Grelet, après Éts Rousselot, rue de St-Michel à Angoulême, Gare de St-Michel, traverser **SAINT-MICHEL**, rue du Martinet, D699 jusqu'à **NERSAC**, D699 jusqu'à *Les Chateliers*, à gche vers **ROULLET**, *Les Guesdons, Chez Prompt*, à gche D7, **CLAIX**, route de Blanzac, couper D22, **MAINFONDS**, à gche D10, route de Châteauneuf, D10 jusqu'à **BLANZAC**, D5, à gche vers **BÈCHERESSE**, couper D12, **VOULGÉZAC**, couper D22, *Nanteuillet* à dte avant Mouthiers, couper D12 au "Rd-Pt des Chevaux", route de La Couronne, traverser **LA COURONNE**, retour à **MAGELIS** par D910 route de Bordeaux.

---



#15606619

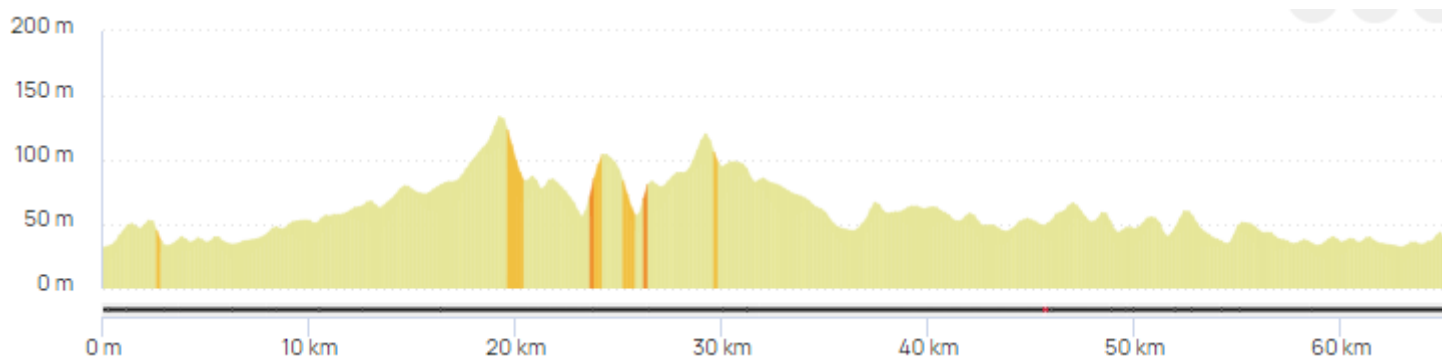
CTA-GA-65,42 km / D+ 466 m

CYCLISME - ROUTE Angoulême → Angoulême

adhérents\_cta  
Créé le 26/09/2022

Changer la photo de couverture

Lien Openrunner : <https://www.openrunner.com/r/15606619>



**Parvis MAGELIS**, rue des papetiers, à dte rue Jules Durandea, couper Bd de Bretagne, rue de Bellevue, à dte au Rd-Pt route de Saint-Yrieix, Roffit, à gche D737, Chalonne, à dte Vouillac, Argence, La Chignolle, Churet, à dte **ANAIS**, à gche vers N10, la traverser, Fenêtre, **SAINT-AMANT-DE-BOIXE**, à dte côte du collège, La Fichère, **XAMBES**, **COULONGES**, Le Fouilloux, couper D737, **GENAC**, à gche **BIGNAC**, D11 route de Vars, **MARSAC**, **VINDELLE**, Les Chabots, D737 Chalonne, Roffit, **GOND-PONTOUVRE**, route de Vars, Rd-Pt Saint-Antoine, Bd Besson-Bey, retour **Parvis MAGELIS** par passerelle Hugo Pratt.

---



#15606688

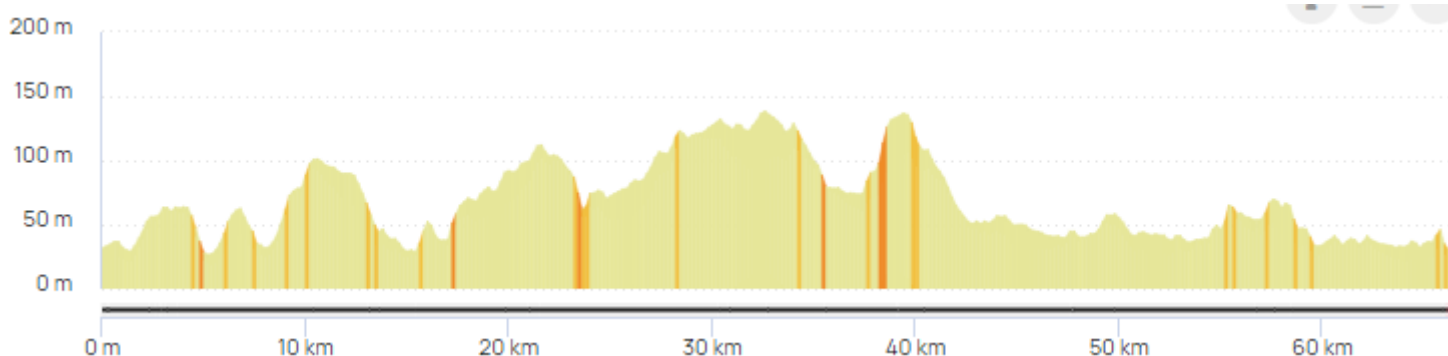
CTA-GA-66,37 km / D+ 622 m

adhérents\_cta

Créé le 26/09/2022

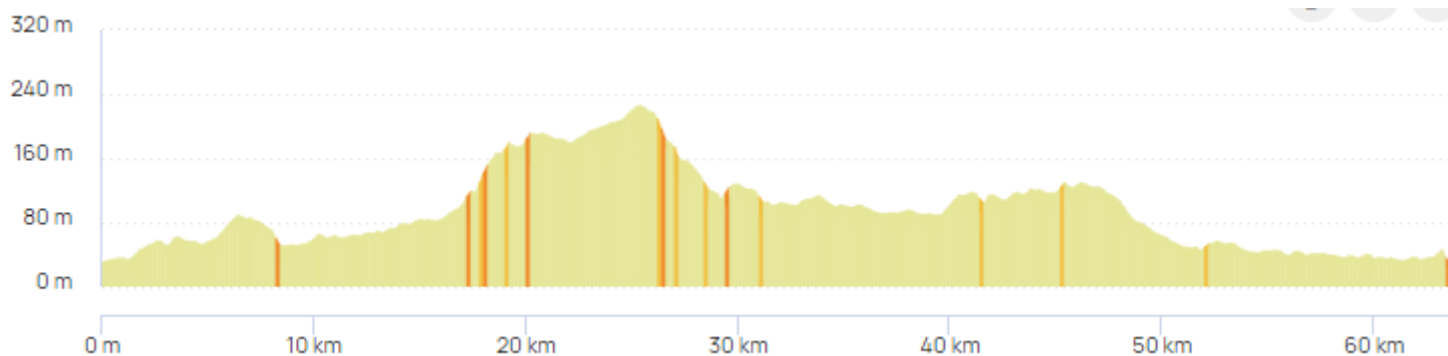
CYCLISME - ROUTE Angoulême → Angoulême

Changer la photo de couverture



Lien Openrunner : <https://www.openrunner.com/r/15606688>

**Parvis MAGELIS**, rue des Papetiers, à dte rue de Saintes au Rd-Pt à gche Bd Simone Veil / Bd Poitou-Charentes, à dte rue Robert Schuman, rue Antoine de Saint-Exupéry, rejoindre rue de Basseau, Pont de Basseau, D72 traverser **LINARS**, rue de Chevanon / rue du Petit Rouillac, **SAINT-SATURNIN**, D72 à dte D7 **CHAMPMILLON**, **HIERSAC**, couper N141 vers déchèterie, D14, à dte D385, l'Hôpiteau, **DOUZAT**, D385, Nigronde, Fontenelle, à dte D18, à dte avant Saint-Cybardeaux vers le Bois Raymond, D120, à dte vers St-Amant-de-Nouère, à gche D201, **ST-GENIS-D'HIERSAC**, couper D939, D19, à dte D11, Basse, le Portal, **VARS**, D115, 2 fois à gche D117, Rouhénac, Coursac, en face la Font Martin ("petit raidar à 19% !") à gche D406 **BALZAC**, à dte D737, Chalonne, Roffit, **GOND-PONTOUVRE**, route de Vars, Rd-Pt Saint-Antoine, Bd Besson-Bey, retour **Parvis MAGELIS** par passerelle Hugo Pratt.



Lien OpenRunner : <https://www.openrunner.com/r/12351842>

**Parvis MAGELIS**, à dte rue des Papetiers, impasse Fontchaudière, à dte Pont Saint-Antoine (piste cyclable), au Rd-Pt en face rue St Antoine / Bd du 8 mai 1945, Rd-Pt de La Madeleine, rue de Limoges / Avenue de la République, **L'ISLE-D'ESPAGNAC**, Rd-Pt de la Maison d'Ardoise, à dte Avenue de Montbron, Rd-Pt de Magnac, rue d'Angoulême, D699, à dte rue Jean Jaurès D408, à dte route de la Sablière D23, **TOUVRE**, Rd-Pt de La Lèche, route de Ste-Catherine, à gche D410, route de la carrière (Vallée de l'Échelle), *Le Plantier, Les Grands-Moulins*, en face D25, **SERS**, Maison Neuve, au carrefour du Chêne vert (Monument) à gche D34, **GRASSAC**, D16, **MARTHON**, à la sortie de Marthon sur D16, partir à gche D33 vers **St-Germain-de Montbron**, à **CHAZELLES**, à gche D73, puis à la Gare de Chazelles, à dte D412, *Treilles, Ronzac*, (au Queroy) à gche D699 puis à dte *Brouterie*, à dte D699, **MORNAC, MAGNAC, RUELLE**, D57, *Fissac, Villement, le Pontouvre*, **LE GOND**, route de Vars, Rd-Pt St-Antoine, bd Besson-Bey, passerelle Hugo Pratt, **Parvis MAGELIS**.